



گزارشی از روند
اقدامات

سکونتگاه های
بافت
بافت

باز آفرینی
شهری
محدوده ها و

محلله های

محدوده ها و

مقام معظم رهبری (مدظله العالی):

یکی از سیاست‌های کلی ابلاغی
مقام معظم رهبری (مدظله العالی)
برای برنامه پنجم توسعه جلوگیری
از گسترش حاشیه نشینی در شهرها
و ساماندهی بافت‌های حاشیه ای و
نامناسب موجود است.





**حضرت حجت الاسلام والمسلمین دکتر حسن روحانی
ریاست محترم جمهور:**

**مسئولین باید برای توسعه
شهرهای موجود برنامه ریزی
نموده و با اعمال نظارت دقیق،
حاشیه نشینی و ایجاد بافت های
فرسوده در شهرها کاهش یابد...**



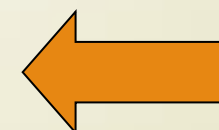
عبد الرضا رحمانی‌فرضی -
وزیر کشور:
یکی از معضلات امروز که
می‌تواند به عنوان یک
چالش بزرگ در آینده
محسوب شود، موضوع
حاشیه‌نشینی و مناطق کمتر
توسعه یافته است.



عباس آخوندی- وزیر راه و
شهرسازی:
امروزه مهم‌ترین
ویژگی‌های رویکرد و
چشم انداز آینده
برنامه‌های بهسازی و
نوسازی شهری و ساماندهی و
توانمندسازی

موقعیت استان

استان سیستان و بلوچستان و
بلوچستان با وسعت
181785 کیلومتر مربع
بین ۲۵ درجه و ۳ دقیقه
تا ۳۱ درجه و ۲۷ دقیقه
عرض جغرافیایی ۵۸
درجه و ۵۰ دقیقه تا ۶۳
درجه و ۲۱ دقیقه طول
جغرافیایی

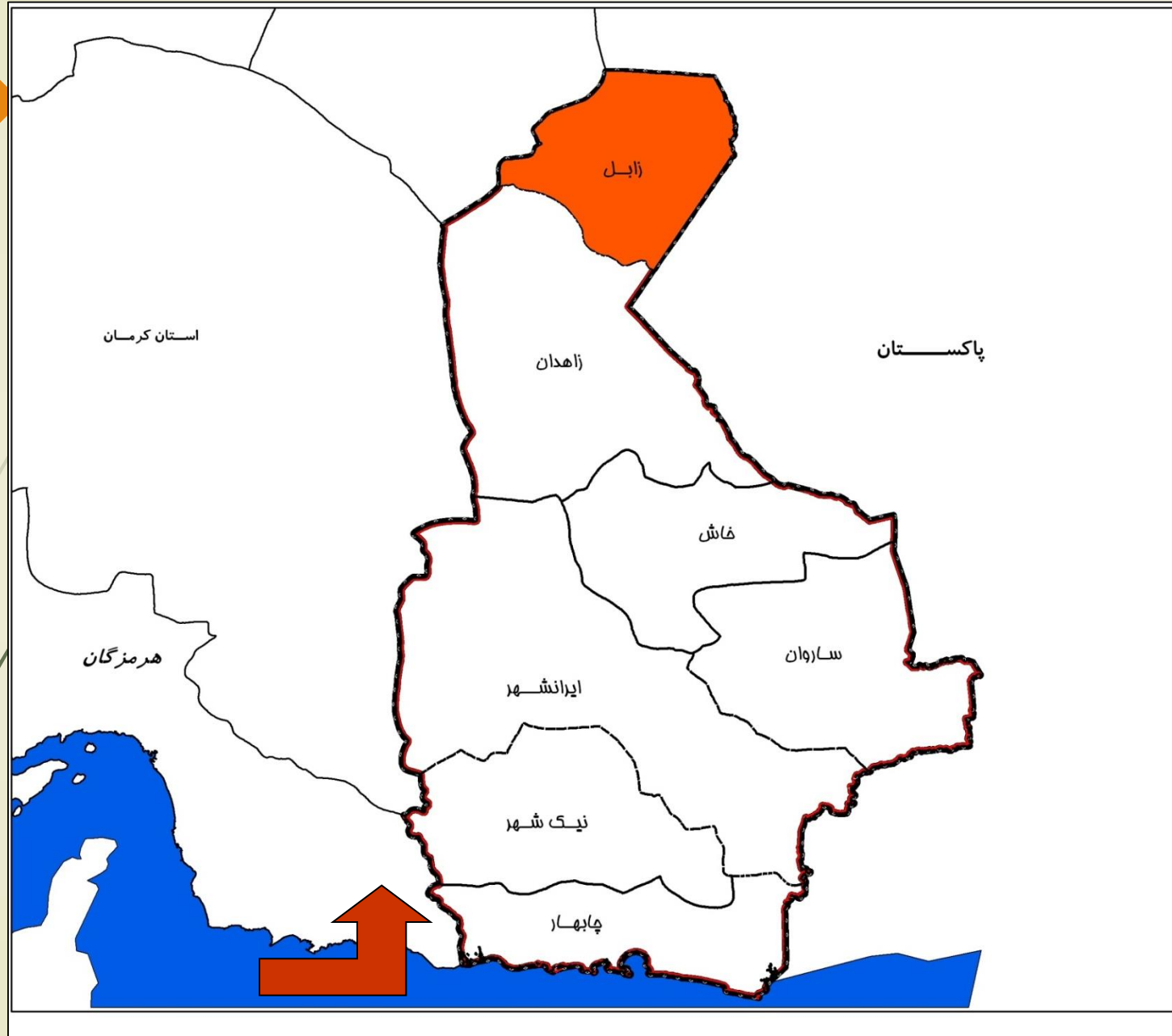


جدول زیر شاخص HDI (شاخص توسعه انسانی) و شاخص HPI (شاخص فقر انسانی) را مورد بررسی قرار می دهد. ضمناً به بررسی شاخصهای توسعه و فقر انسانی در استانهای مختلف می پردازد.

| HPI | HDI | شرح | |
|------|------|----------------|----|
| ۲۱/۴ | ۰/۷۹ | کشور | |
| ۱۱/۳ | ۰/۸۴ | تهران | ۱ |
| ۱۷/۶ | ۰/۸۰ | قم | ۲ |
| ۱۵/۴ | ۰/۷۹ | اصفهان | ۳ |
| ۲۰/۸ | ۰/۷۹ | فارس | ۴ |
| ۱۶/۱ | ۰/۷۸ | یزد | ۵ |
| ۲۰/۹ | ۰/۷۶ | گیلان | ۶ |
| ۱۵ | ۰/۷۵ | سمنان | ۷ |
| ۲۱/۱ | ۰/۷۵ | مرکزی | ۸ |
| ۲۴/۸ | ۰/۷۵ | کرمانشاه | ۹ |
| ۲۳/۵ | ۰/۷۵ | خوزستان | ۱۰ |
| ۲۲/۹ | ۰/۷۴ | کرمان | ۱۱ |
| ۲۲/۱ | ۰/۷۲ | مازندران | ۱۲ |
| ۲۵/۲ | ۰/۷۲ | آذربایجان شرقی | ۱۳ |
| ۲۱/۷ | ۰/۷۱ | بوشهر | ۱۴ |
| ۲۹/۸ | ۰/۷۱ | اردبیل | ۱۵ |
| ۲۳/۱ | ۰/۷۰ | خراسان | ۱۶ |
| ۲۷/۷ | ۰/۶۹ | هرمزگان | ۱۷ |
| ۲۴/۶ | ۰/۶۸ | چهارمحال | ۱۸ |
| ۲۷/۶ | ۰/۶۸ | لرستان | ۱۹ |
| ۲۳/۷ | ۰/۶۸ | ایلام | ۲۰ |
| ۳۰/۴ | ۰/۶۵ | آذربایجان غربی | ۲۱ |
| ۲۸/۵ | ۰/۶۵ | زنجان | ۲۲ |
| ۲۶/۲ | ۰/۶۴ | همدان | ۲۳ |
| ۲۳/۲ | ۰/۶۲ | کهگیلویه | ۲۴ |
| ۳۱/۷ | ۰/۶۲ | کردستان | ۲۵ |
| ۳۹/۵ | ۰/۵۵ | سیستان | ۲۶ |

نگاهی به
موقعیت استان
سیستان و
بلوچستان از
لحاظ شاخص فقر
انسانی

مطالعات شهرستان




شهرستان زابل با مساحت ۱۵۰۱۹۷ کیلومتر مربع در شمال شرقی استان سیستان و بلوچستان قرار گرفته و فاصله مرکز شهرستان تا مرکز استان ۲۱۳ کیلومتر است. این شهرستان دارای تعداد ۶ مرکز شهری و ۵ بخش ۱۷ دهستان و ۸۸۵ آبادی دارای سکنه است. شهرستان زابل در جنوب ایران و شمال استان با مساحتی بالغ بر ۱۴۲۵۲ کیلومتر مربع واقع گردیده است. از جانب شمال و شمال شرق ب استان خراسان جنوبی از شرق در امتداد مرز با کشور افغانستان از جنوب با شهرستان زهک و از غرب با کویر لوت هم مرز می باشد.

• تصویر کلی منطقه پیرامون شهر زابل

۸

منطقه پیرامون شهر زابل یک منطقه کهن با آثار فراوان تاریخی و طبیعی است.






چاه نیمه




چاه نیمه



دریاچه هامون



کوه خواجه (اشکانیان)



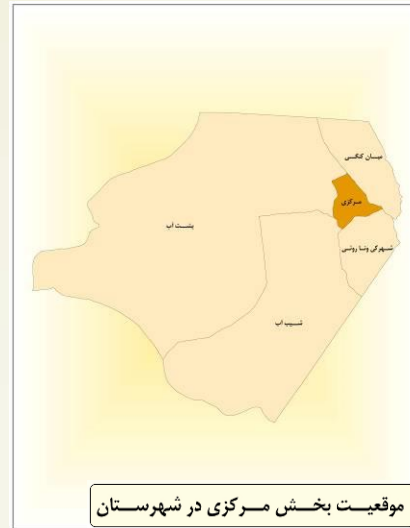
قلعه سه کوهه (افشاریان)

۱-۲-۱ موقعیت کلی شهر

شهر زابل مرکز شهرستان زابل است و در مختصات جغرافیایی ۳۱ درجه و ۲ دقیقه عرض شمالی و ۶۱ درجه و ۳۹ دقیقه طول شرقی قرار گرفته است.

وسعت شهر زابل برابر ۲۰۸۴ هکتار است که ۱۳/۰ درصد از وسعت شهرستان را در بر می گیرد.


زابل در فاصله زمینی ۲۱۰ کیلومتر از زاهدان در جنوب، ۱۵۳۸ کیلومتر از تهران در شمال، ۳۶۶ کیلومتر از بیرجند در شمال غرب و ۸۳۴ کیلومتر از مشهد بوده و بدین طریق با مراکز استانهای همجوار و سایر نقاط ارتباط می یابد.



شهر زابل



این شهرستان در قدیم سیستان و نیمروز خوانده می شد. محلی که امروزه زابل نامیده می شود پیش از آن زمین هایی با تپه هایی از ماسه های روان و رسوبات دریایی بود که قمستی از آن در مسیر رودخانه قرار داشت. با کم شدن آب رودخانه بر وسعت خشکی های اطراف آن افزوده شد و با اتصال این منطقه به روستای حسین آباد، آبادی بزرگی تشکیل گردید. بعدها تاسیس پادگان نظامی بر اهمیت آن افزود در سال ۱۳۱۴ شمسی بر طبق تصویب هیات وزیران آن آبادی را زابل نامیدند و در سال ۱۳۱۶ شمسی به مرکز سیستان تبدیل شد.



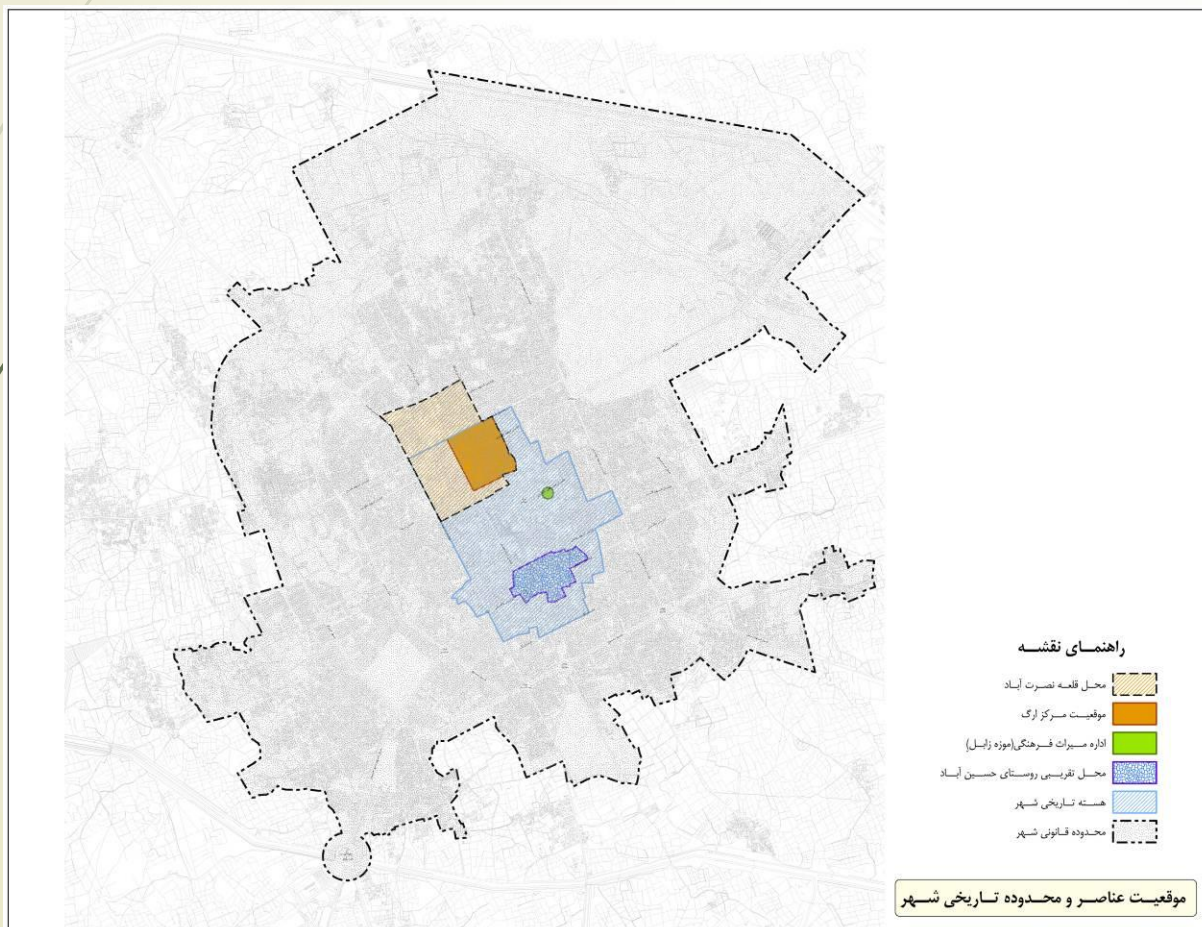
بخش اول

بافت تاریخی شهر زابل

شناخت تاریخچه شهر زابل و روند رشد و توسعه

قدمت تمدن و شهرنشینی در منطقه سیستان از قرون و هزاره‌های قبل از میلاد نشأت می‌گیرد. اما قدمت شهر زابل به حدود ۲ تا ۳ قرن پیش می‌رسد.

در زمان قاجاریه جهت ایجاد پایگاهی نظامی و سیاسی برای جوابگویی به نیازهای امنیتی و سیاسی، در نزدیکی روستای حسین‌آباد، قلعه نصرت‌آباد به عنوان مرکز محلی نظارت حکومت مرکزی در این منطقه و مناطق اطراف بنا نهاده شد و پس از پیوستن این دو نقطه به هم روستای بزرگی تشکیل شد که در سال ۱۳۰۷ زابل نامیده شد.



جزئیات مساحت موقعیت عناصر و محدوده تاریخی شهر

| مساحت (هکتار) | شرح |
|---------------|-----------------------------------|
| ۱۴/۹۸ | هسته اولیه شهر (روستای حسین آباد) |
| ۶۲/۵۵ | قلعه نصرت آباد (ارگ حکومتی) |
| ۱۷/۸۰ | مرکز قلعه نصرت آباد (ارگ حکومتی) |
| ۱۷۱/۶۹ | هسته تاریخی شهر |
| ۲۰۸۴/۵۲ | محدوده قانونی شهر |

موقعیت عناصر و محدوده تاریخی شهر زابل

کارفرما:
شرکت مادر تخصصی عمران و
بهبودی شهری ایران

عنوان طرح:
طرح ساماندهی و توانمند سازی سکونتگاه های
عمر رسمی شهر زابل

زاهدنا

موقعیت عناصر و محدوده تاریخی شهر

- محل قلعه نصرت آباد
- موقعیت مرکز ارگ
- اداره میراث فرهنگی (موزه زابل)
- محل تقریبی روستای حسین آباد
- هسته تاریخی شهر
- محدوده شهر



عنوان نقشه:

موقعیت عناصر و محدوده تاریخی شهر زابل

مافذ: طرح ساماندهی بافت فرسوده شهر زابل

Proj.Maneger:

Proj.Supervisor

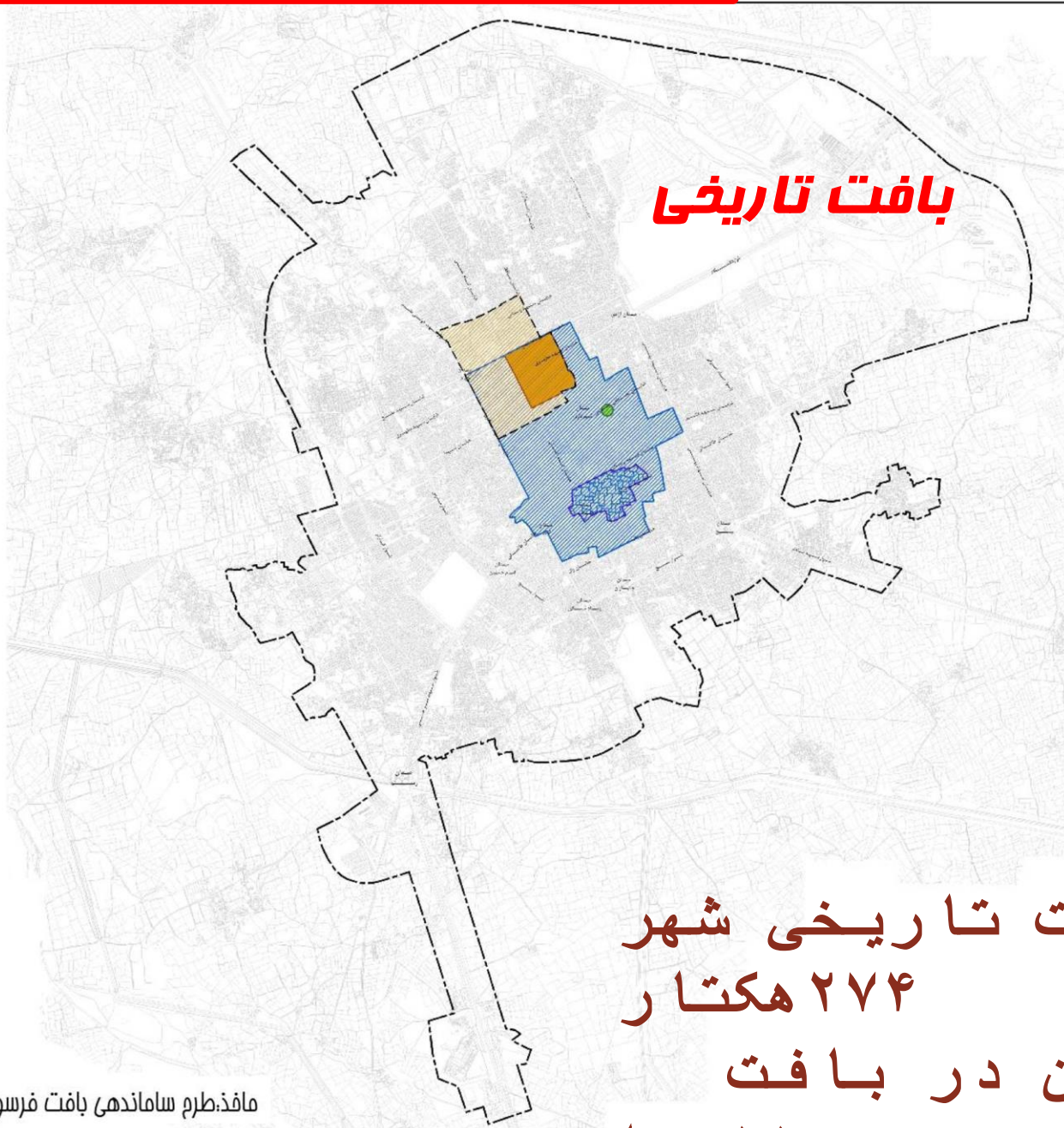
Assistant:

Drawn:

Date: 1389 File code:



مافذ: طرح ساماندهی بافت فرسوده شهر زابل

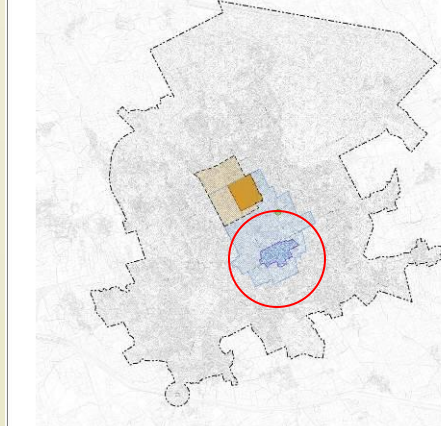



مساحت بافت تاریخی شهر
زابل
۲۷۴ هکتار
جمعیت ساکن در بافت

زاهدنا


* هسته تاریخی شهر

۱۵



- راهنمای نقشه
- محل قلعه نصرت آباد
 - موقعیت مرکز ارگ
 - اداره میراث فرهنگی (موزه زابل)
 - محل تقریبی روستای حسین آباد
 - هسته تاریخی شهر
 - محدوده قانونی شهر
 - موقعیت عناصر و محدوده تاریخی شهر



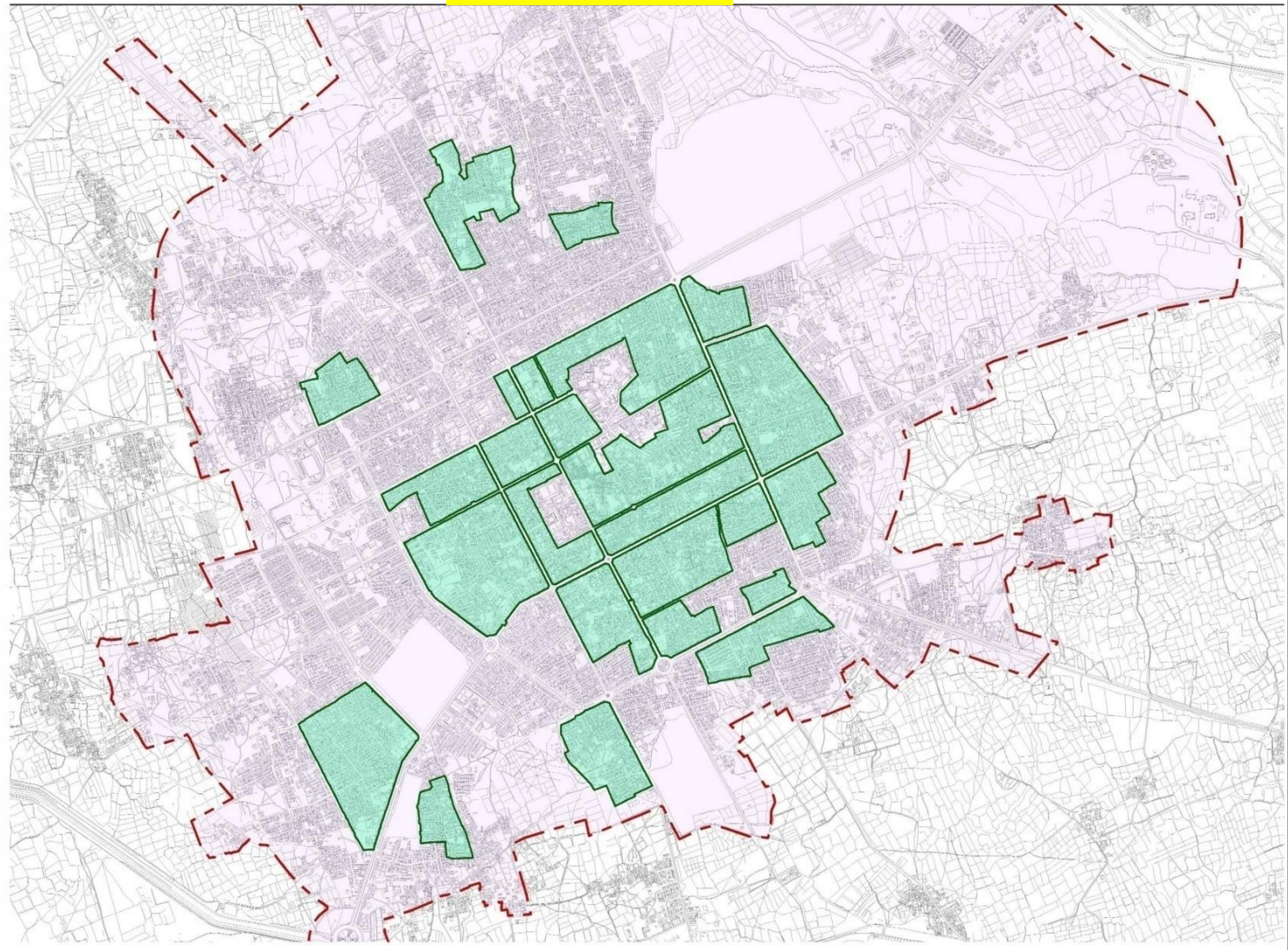


بخش دوم

بافت فرسوده شهر زابل

از مجموع ۲۳۹۵ هکتار مساحت شهر زابل حدود ۳۶۱ هکتار در بافت فرسوده قرار دارد.

بافت فرسوده



کارفرما:
شرکت مادر تخصصی عمران و بهسازی شهری ایران

عنوان طرح:
طرح ساماندهی و توانمند سازی سکونتگاه های غیر رسمی شهر زابل

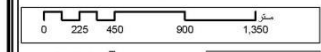
راهنما

- محدوده بافت فرسوده
- ۳۶۰/۹ هکتار = مساحت
- محدوده شهر زابل
- ۲۳۹۵/۸ هکتار = مساحت



عنوان نقشه:
محدوده تدقیق یافته بافت فرسوده شهر زابل
مافذ طرح ساماندهی بافت فرسوده شهر زابل


Proj.Maneger:
Proj.Supervisor:
Assistant:
Drawn:
Date: 1389 File code:



مهندسی مشاور پارس آرایه معماری و شهرسازی
PARS ARAYEH ARCHITECTURE & URBAN PLANNING
URS
ISO 9001 CERTIFIED ORGANIZATION

مافذ طرح ساماندهی بافت فرسوده شهر زابل







بخش سوم

سکونتگاه های غیر رسمی
زابل
(حاشیه نشینی)

معرفی محلات هدف

کارفرما:
شرکت مادر تخصصی عمران و
بهسازی شهری ایران

عنوان طرح:
طرح ساماندهی و توانمند سازی سکونتگاه های
غیر رسمی شهر زابل

راهنما

محللات هدف



عنوان نقشه:

معرفی محلات هدف

Proj.Maneger: نصراله دهقان
Proj.Supervisor: مسین فهیمی زاده
Assistant: ف. هلامی - ز. بزرگر
Drawn: ف. هلامی
Data: 1389 File code: 3-En-Re-89-01

0 282.5 525 1,050 1,575



همپوشانی محلات فرودست شهری و محلات تدقیق یافته فرسوده شهر زابل

کارفرما:
شرکت مادر تخصصی عمران و بهسازی شهری ایران

عنوان طرح:
طرح ساماندهی و توانمند سازی بستکوتگاه های غیر رسمی شهر زابل

راهنما

-  هم پوشانی محلات فرسوده و محلات فرودست
-  محلات فرودست
-  محدوده شهر
-  موزه ها



عنوان نقشه :

هم پوشانی محلات فرودست شهری و محلات تدقیق یافته فرسوده شهر زابل

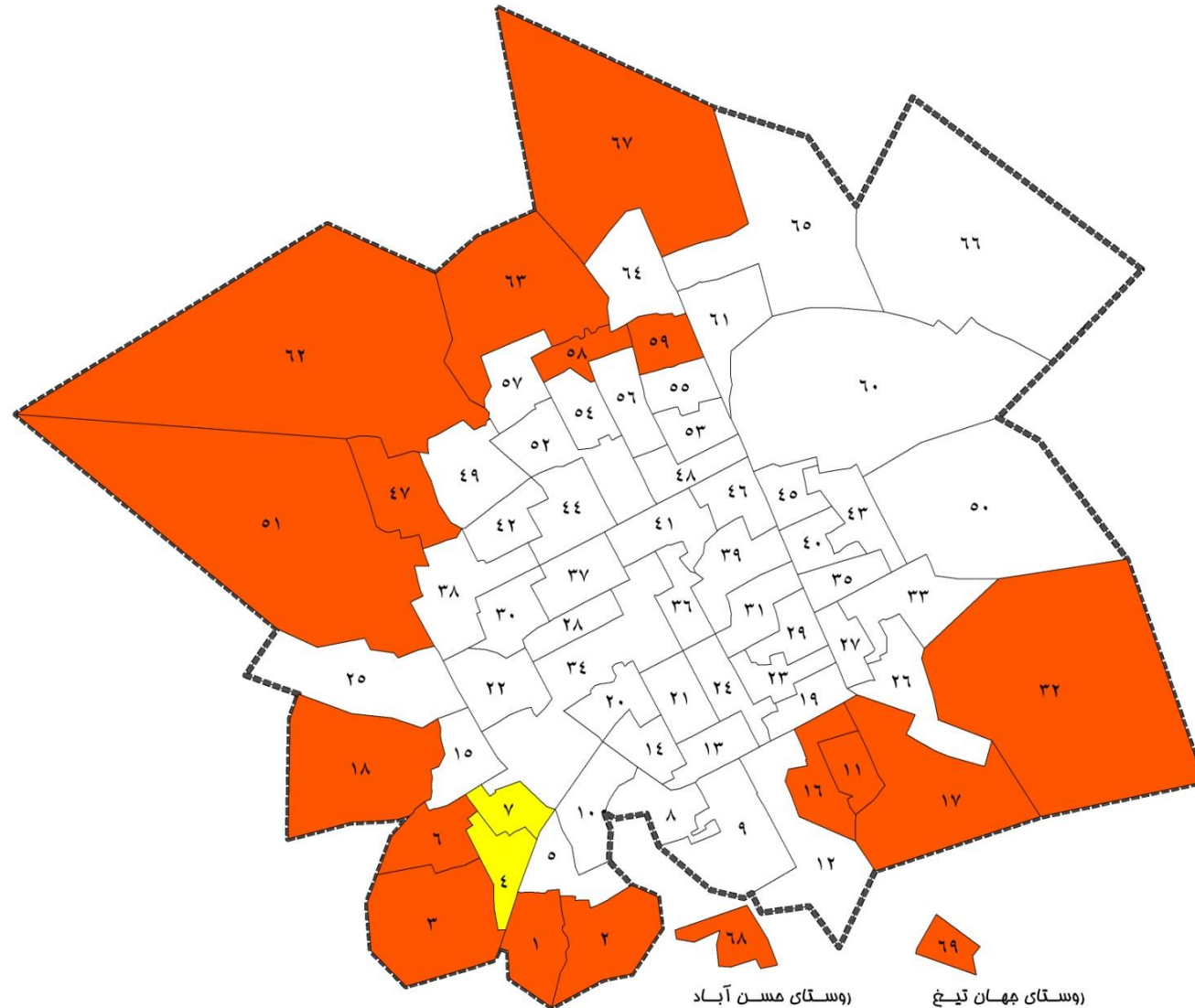
Proj.Manager: نادراله دهقان

Proj.Supervisor: مسین فهیمی زاده

Assistant: ف.فلامی-ر. بزرگر

Drawn: ف.فلامی

Date: 1389 File code: 3-En-Re-89-01



وضعیت تراکم جمعیتی محلات هدف

جدول شماره (۱): تعداد جمعیت، مساحت و تراکم جمعیت در سطح محلات هدف و شهر زابل (۱۳۸۹)

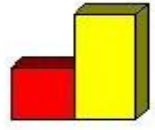
| تراکم ناخالص | مساحت (هکتار) | جمعیت | محلات هدف |
|--------------|---------------|--------|--|
| ۹۹.۸۲ | ۱۷.۸۳ | ۱۷۸۰ | محله شماره یک (هیرمند شمالی) |
| ۲۹.۲۸ | ۳۶.۸۸ | ۱۰۸۰ | محله شماره دو (بافت شرقی سه قلعه) |
| ۲۵.۳۰ | ۹۰.۵۱ | ۲۲۹۰ | محله شماره سه (محمدآباد) |
| ۴۷.۵۱ | ۷۳.۲۴ | ۳۴۸۰ | محله شماره چهار (حسین آباد و اسلام آباد) |
| ۳۳.۲۴ | ۴۳.۳۲ | ۱۴۴۰ | محله شماره پنج (سرحدی) |
| ۵۷۱۶ | 2395.91 | ۱۳۶۹۵۶ | زابل |

ماخذ: برداشتهای میدانی مشاور



عنوان طرح:
طرح ساماندهی و توانمندسازی بازار مسکن و نگاه مکان
عمرانه شهر اصفهان

راهنما



تراکم نامناسب
مساخات

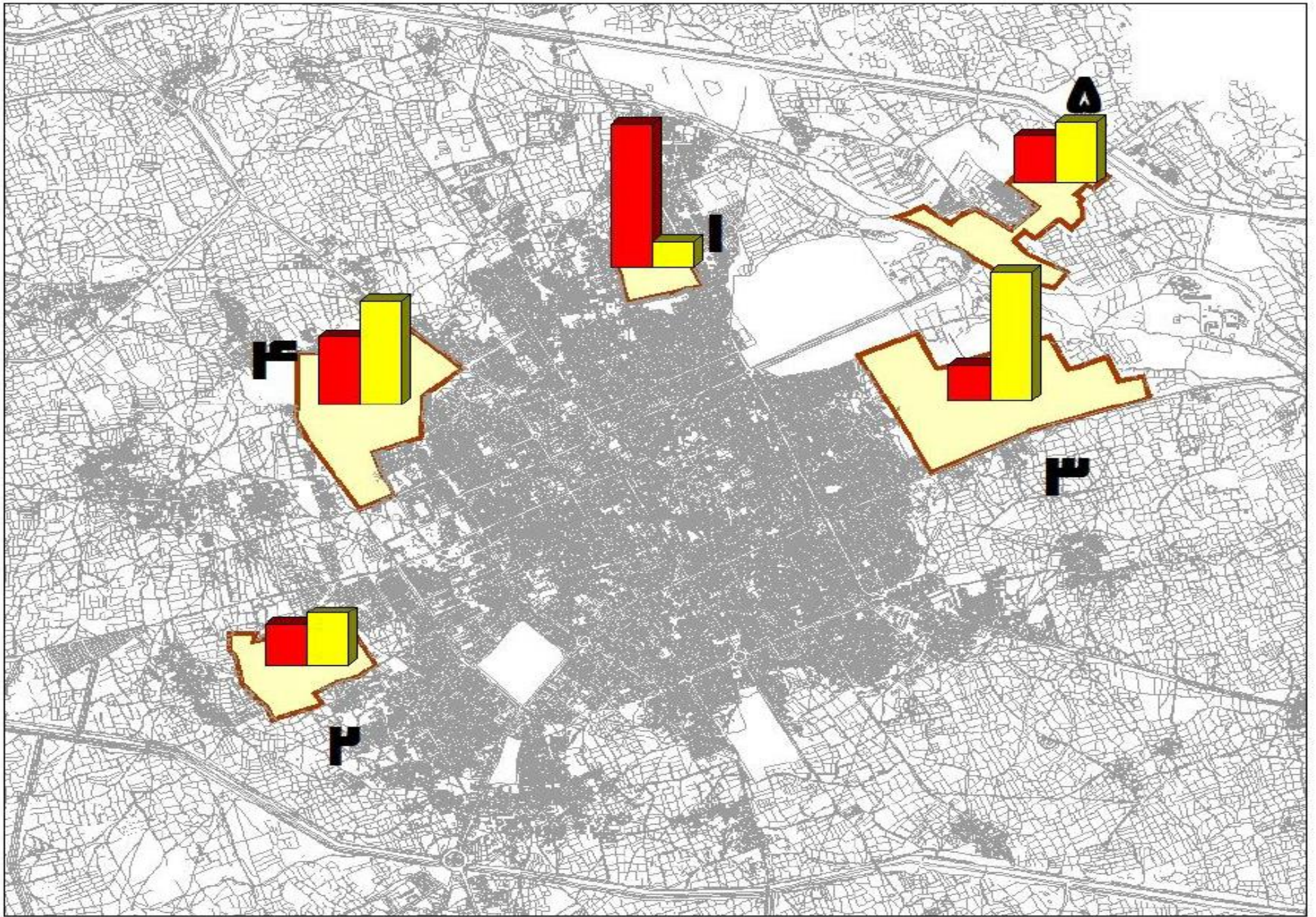
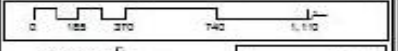
مساحت محلات
هدف حاشیه ای

۲۶۱,۷ متر هکتار
تار

عنوان نقشه:
وضعیت تراکم و مساحت
در محلات هدف

Proj. Manager: نادره صفیان
Proj. Supervisor: محسن خرمی زاده
Assistant: فاطمه درویش
Drawn: بهمن محمدی

Date: 1389 File code: 3-En-Ra-89-03





پهنه بندی توسعه یافتگی در شهر زابل براساس شاخص نرخ باسوادگی کل

کارفرما:
شرکت مادر تخصصی عمران و بهسازی شهری ایران

عنوان طرح:
طرح ساماندهی و توانمند سازی سکونتگاه های غیر رسمی شهر زابل

راهنما

- مناطق توسعه نیافته - فرودست شهری
- مناطق کمتر توسعه یافته
- مناطق نسبتاً توسعه یافته
- مناطق توسعه یافته
- محدوده شهر

عنوان نقشه:
پهنه بندی توسعه یافتگی در شهر زابل براساس شاخص نرخ باسوادگی کل

Proj.Maneger: نصراله دهقان
Proj.Supervisor: مسیح فیهیمی زاده
Assistant: ف.فلامی-ر. بزرگر
Drawn: ف.فلامی

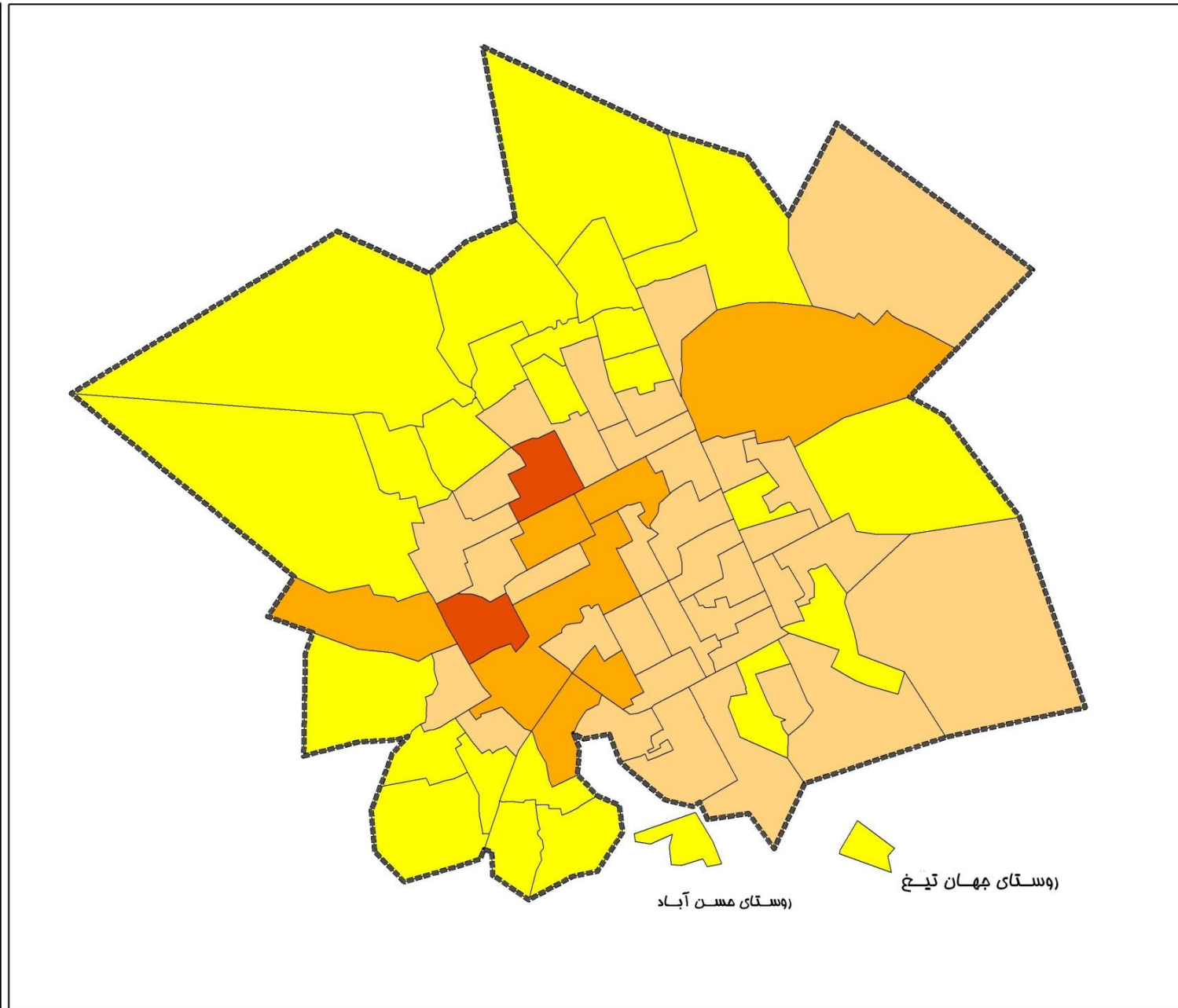
Data: 1389 File code: 3-En-Re-89-01

0 225 450 900 1,350 متر

مهندسان مشاور
زبان تهیه
مطالعه و شهرسازی
PARSA ARAYEH ARCHITECTURE & URBAN PLANNING

URS
U.N.S
موسسه تخصصی
دانشگاه تهران

ISO 9001
CERTIFIED ORGANIZATION



پهنه بندی توسعه یافتگی در شهر زابل براساس شاخص نرخ اشتغال

کارفرما:
شرکت مادر تخصصی عمران و بهسازی شهری ایران

عنوان طرح:
طرح ساماندهی و توانمند سازی سکونتگاه های غیر رسمی شهر زابل

راهنما

- مناطق توسعه نیافته
- مناطق کمتر توسعه یافته
- مناطق نسبتاً توسعه یافته
- مناطق توسعه یافته
- محدوده شهر

↑
N

عنوان نقشه:
پهنه بندی توسعه یافتگی در شهر زابل براساس شاخص نرخ اشتغال

Proj.Maneger: نصراله دهقان
Proj.Supervisor: مسیح فیهمی زاده
Assistant: ف.فلامی-ر.بذکر
Drawn: ف.فلامی

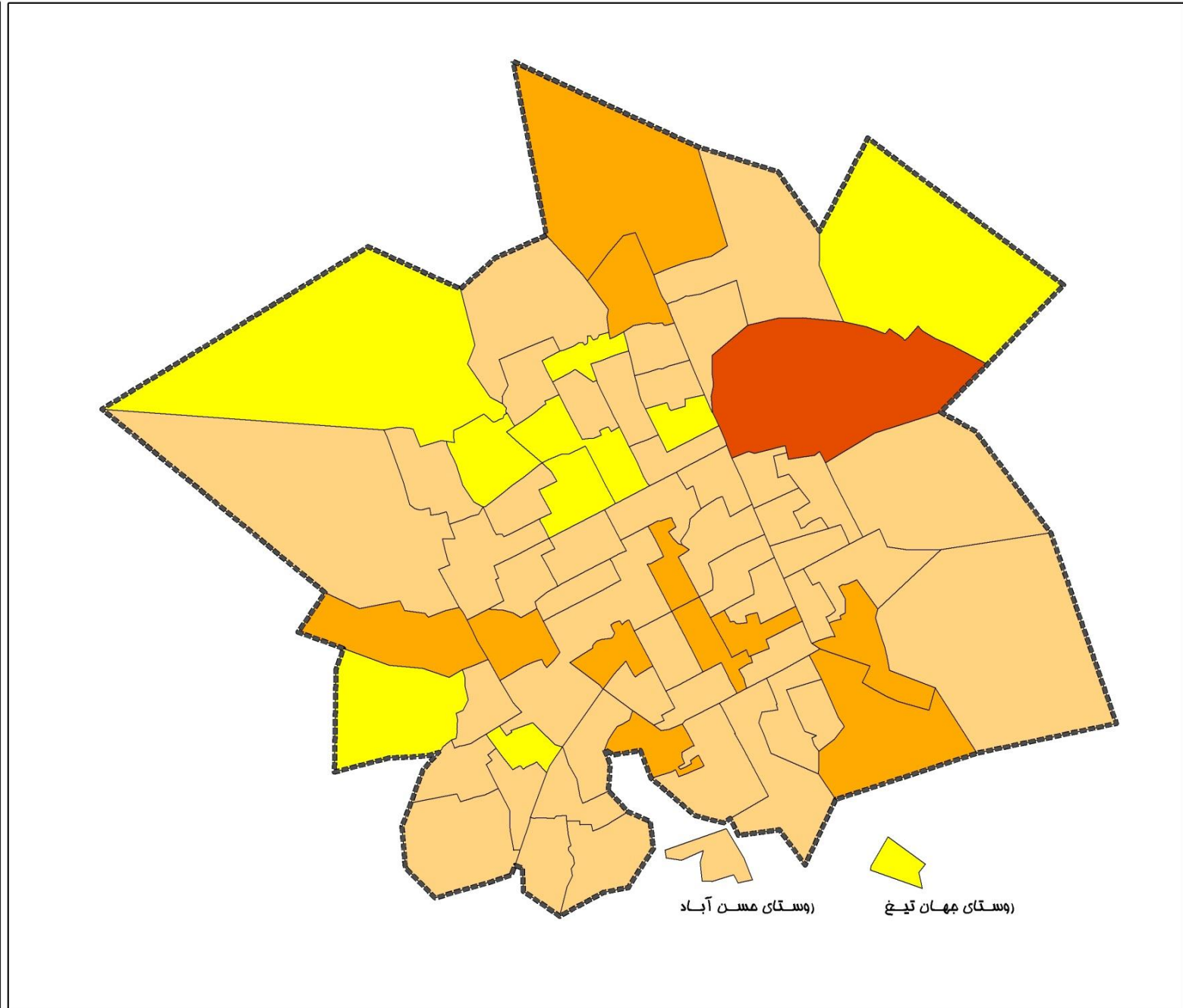
Data: 1389 File code: 3-En-Re-89-01

0 225 450 900 1,350

مهندسی مشاور
پارس آریه
معماری و شهرسازی

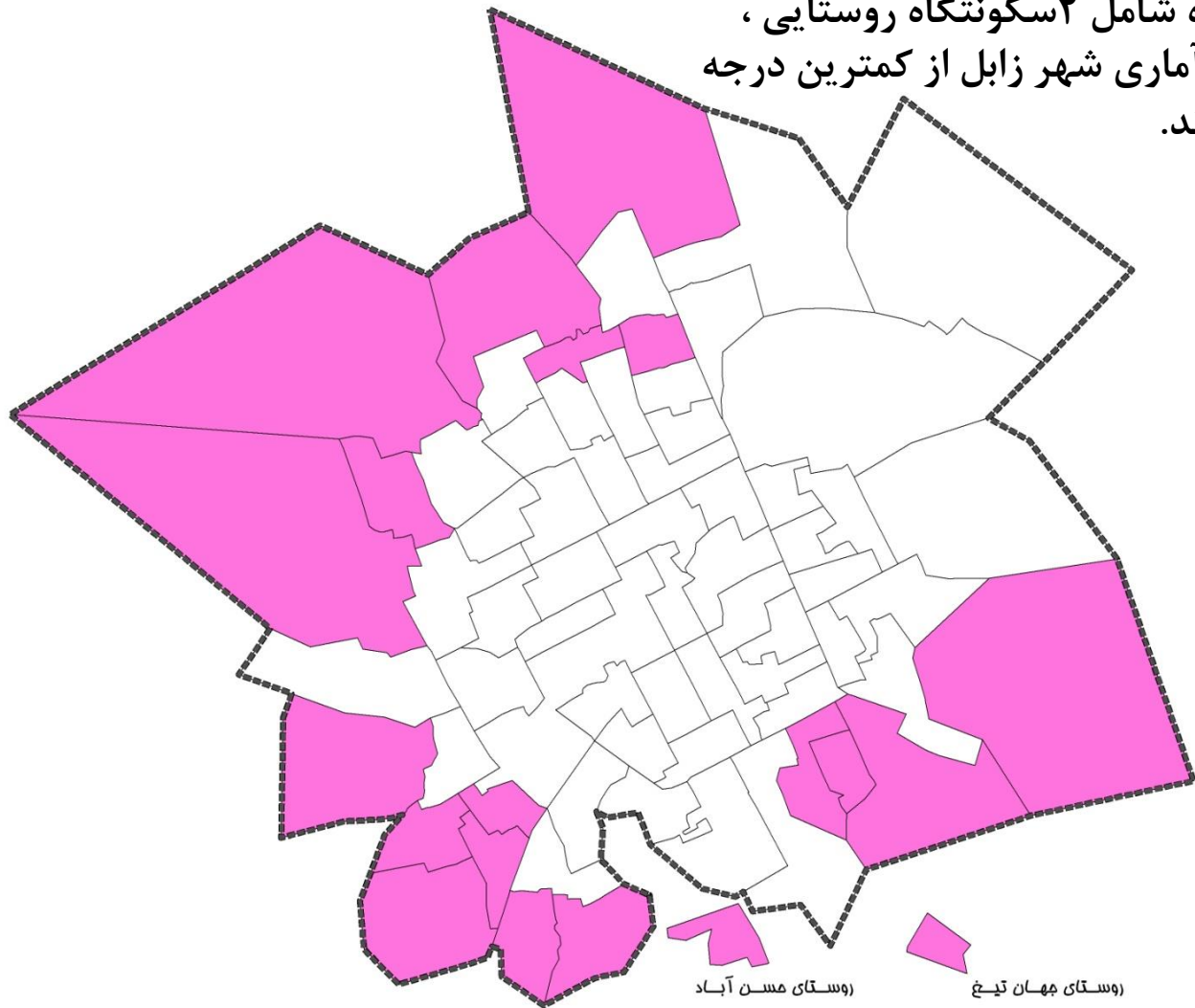
PARS ARAYEH ARCHITECTURE & URBAN PLANNING







URS
CERTIFIED ORGANIZATION



□ پهنه بندی توسعه یافتگی در شهر زابل براساس شاخص روش تحلیلی GIS

در این پهنه بندی ۴۱ سکونتگاه شامل ۲ سکونتگاه روستایی ، پیرامون شهر زابل و ۳۹ حوزه آماری شهر زابل از کمترین درجه توسعه یافتگی برخوردار بوده اند.



| | |
|---|--------------------------|
| کارفرما: شرکت مادر تخصصی عمران و بهسازی شهری ایران | |
| عنوان طرح: طرح ساماندهی و توانمند سازی سکونتگاه های غیر رسمی شهر زابل | |
| راهنما | |
|  | مملات فرودست |
|  | مرز موزه ها |
|  | محدوده شهر |
|  | |
| عنوان نقشه : پهنه بندی توسعه یافتگی در شهر زابل براساس شاخص روش تحلیلی GIS | |
| Proj.Maneger: | نصرتاله دهقان |
| Proj.Supervisor | مسجدین فهیمی زاده |
| Assistant: | ف.فلامی-ز. بزرگر |
| Drawn: | ف.فلامی |
| Data: 1389 | File code: 3-En-Re-89-01 |
|  | |
|  | |

معرفی سکونتگاههای غیررسمی براساس شاخصهای عمران و بهسازی

کارفرما:
شرکت مادر تخصصی عمران و بهسازی شهری ایران

عنوان طرح:
طرح ساماندهی و توانمندسازی سکونتگاه های غیررسمی شهر اراک

راهنما

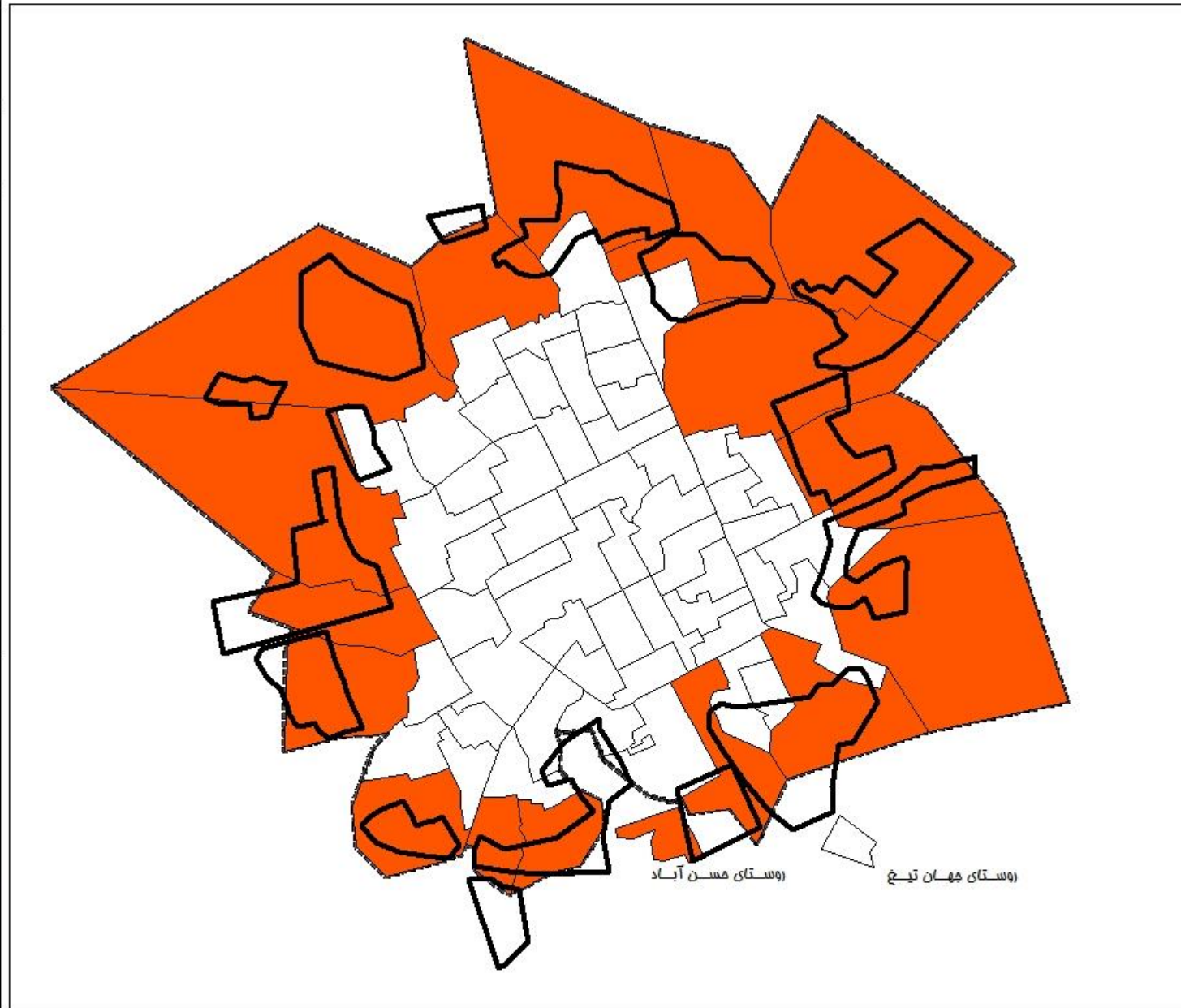

- محدت جدید
- محدت
- محدت بر اساس شاخصهای عمران و بهسازی
- محصولات

عنوان نقشه:
معرفی سکونتگاههای غیررسمی در اراک
شاخصهای عمران و بهسازی







Proj. Manager: مصدقه مغان
Proj. Supervisor: سعید فخری زاده
Assistant: خانم سحر جباری
Drawn: خانم سحر جباری

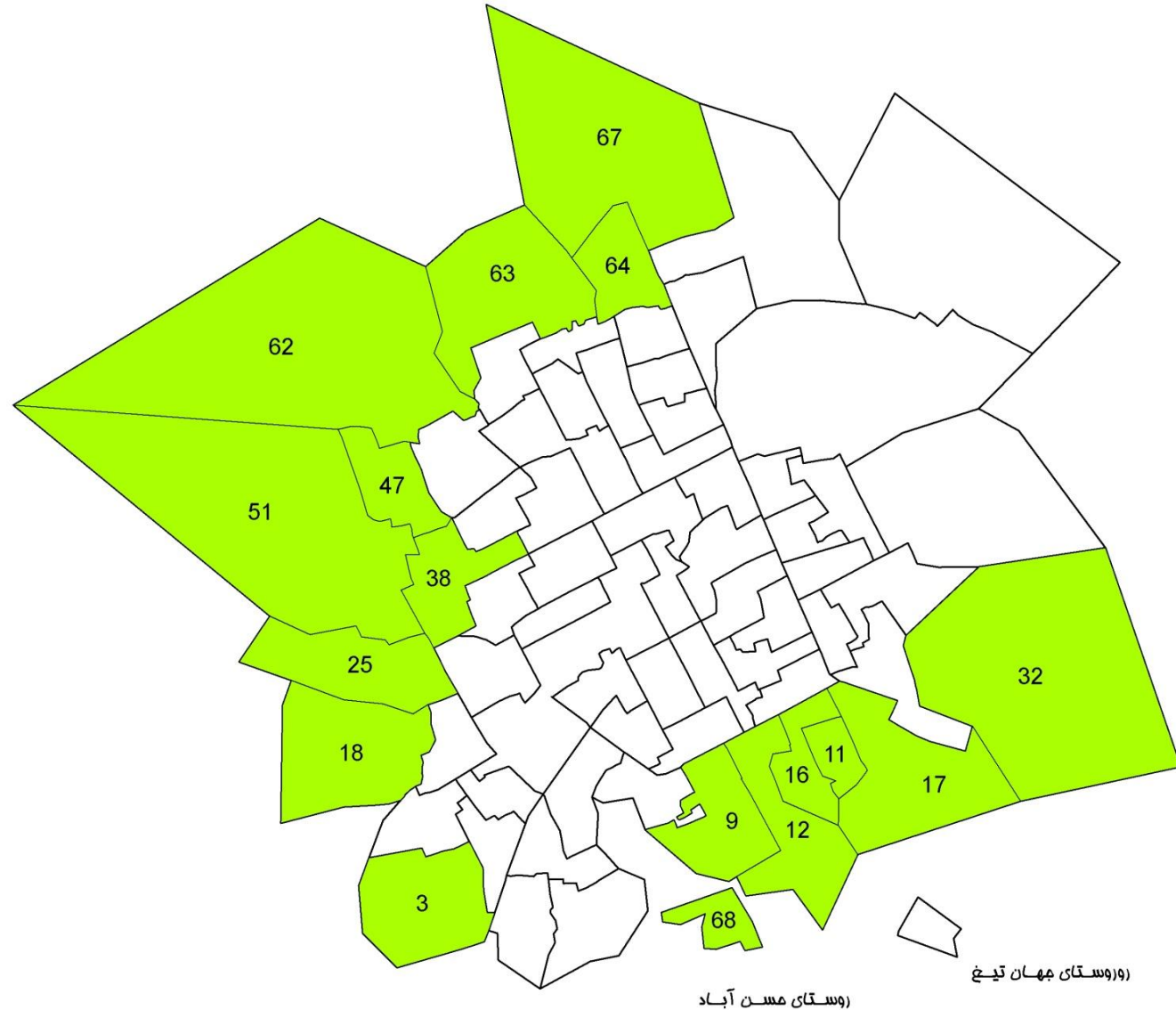
Date: 1389 File code: 3-En-Re-89-01

0 240 480 960 1440



پهنه بندی محلات غیررسمی از نقطه نظر سازمان محیط زیست

| | |
|---|---|
| کارفرما: شرکت مادر تخصصی عمران و بهسازی شهری ایران | |
| عنوان طرح: طرح ساماندهی و توانمند سازی سکونتگاه های غیر رسمی شهر آابل | |
| راهنما | |
|  | محللات غیر رسمی |
|  | مرز موزه ها |
|  | |
| عنوان نقشه: پهنه بندی محلات غیر رسمی از نقطه نظر سازمان محیط زیست | |
| Proj.Maneger: | نسرانه دهمقان |
| Proj.Supervisor | مسئین فهیمی زاده |
| Assistant: | ف.فلامی-ر. بدزگر |
| Drawn: | ف.فلامی |
| Data: 1389 | File code: 3-En-Re-89-01 |
|  | |
|  |  |





آلودگی زیست محیطی



□ وضعیت کالبدی محلات هدف







فصل دوم:

اقدامات انجام گرفته در قالب ستاد
توانمندسازی سکونتگاه های
غیررسمی از ابتدا تا شهریور ۹۳

۱- حضور مسئولین ستاد ملی باز آفرینی و استانی در جلسات و دبیرخانه در جلسات شهرستانی به تعداد ۳ جلسه.



۲- تشکیل ۴ جلسه ستاد شهرستانی در فرمانداری.

۳- تملک اراضی محور هیرمند شمالی



۴- جدول گذاری و آسفالت معابر و کوچه ها





فصل سوم:

اقدامات مورد انتظار در سال ۱۳۹۴


۱- تخصیص بودجه اجرای طرح توانمند سازی
با عنایت به گذشت ۳ سال از ابلاغ طرح

۲- دستور تهیه طرح تفصیلی و طرح جامع
حریم شهر با عنایت به گذشت بیش از ۹۰

سال از تاسیس شهر

۳- مرمت و بازسازی بناهای تاریخی موجود
شهر زابل نظیر بانک ایران و انگلیس

۴- تامین اعتبار و ایجاد کلانتری در
مناطق حاشیه ای با توجه به موقعیت حساس
منطقه



۵- تامین اعتبار ایجاد سرای سلامت در کلیه محلات حاشیه با عنایت به رتبه اول سل منطقه در کشور

۶- احداث سوله ورزشی با توجه به سرانه حداقلی امکانات ورزشی

۷- تامین اعتبار جهت احداث تاسیسات زیرساختی حاشیه شهر

۸- حمایت از گروه های اجتماعی به ویژه بانوان و کودکان ساکن در محلات حاشیه

“

طرح های عمرانی
صورت گرفته شهری
در بهسازی معابر
محلات هدف طرح
توانمندسازی
سکونتگاه های غیر

”

اعتبارات هزینه ای شهرداری در محلات هدف کالبدی بافت شرقی سه قلعه

| برآورد اعتبار موردنیاز (هزار ریال) | اولویت اجرا | مقادیر | | | عنوان پروژه | کد پروژه | عنوان بخش |
|--|----------------|--------|----------|-----------------------|---|-------------|-------------------|
| | | تعداد | طول m | سطح ² m | | | |
| ۵۲۵۴۳ | A | - | - | ۱۳۵۰۰ | زیر سازی | ۲۴۰۲ | زیر ساخته ی |
| ۱۳۴۷۳۰ | A | - | ۳۱۶۰ | - | ایجاد جو و جدول معابر (هدایت آبهای سطحی (| ۲۴۰۵ | |
| ۱۷۷۲۷۳ | - | - | - | - | - | جمع | |

اعتبارات هزینه ای شهرداری در محلات هدف کالبدی محله اسلام آباد و حسین آباد



| برآورد اعتبار موردنیاز (هزار ریال) | اولویت اجرا | مقادیر | | | عنوان پروژه | کد پروژه | عنوان بخش |
|--|----------------|--------|----------|-----------------------|--|-------------|-------------------|
| | | تعداد | طول m | سطح ² m | | | |
| ۳۲۱۲۰ | A | - | - | ۹۷۰۰ | زیر سازی | ۴۴۰۲ | زیر ساخته ی |
| ۴۸۲۱۰ | A | - | - | ۹۸۰ | احداث و تکمیل و ساماندهی معابر پیاده در سطح محله | ۴۴۰۳ | |
| ۷۴۷۳۵ | A | | | ۱۴۵۰ | ایجاد پارک محله | | |
| ۵۸۴۶۰ | A | - | ۱۵۸۰ | - | ایجاد جو و جدول معابر (هدایت آبهای سطحی) | ۴۴۰۵ | |
| ۲۳۵۶۰ | A | | | ۷۸۰ | آسفالت معابر | | |
| ۲۳۷۰۸۵ | - | - | - | - | - | جمع | |

اعتبارات هزینه ای شهرداری در محلات هدف کالبدی هیرمند شمالی

| عنوان بخش | کد پروژه | عنوان پروژه | مقادیر | | | اولویت اجرا | برآورد اعتبار مورد نیاز (هزار ریال) |
|-----------|----------|--|--------|-------|--------------------|-------------|-------------------------------------|
| | | | تعداد | طول m | سطح ² m | | |
| زیر ساختی | ۱۴۰۲ | زیر سازی و اسفالت | - | - | ۶۰۰۰ | A | ۲۸۴۱۲۰ |
| | ۱۴۰۳ | احداث و تکمیل و ساماندهی معابر پیاده در سطح محله | - | - | ۲۴۰۰ | A | ۵۸۰۱۰ |
| | ۱۴۰۵ | ایجاد جو و جدول معابر (هدایت آبهای سطحی) | - | ۱۲۸۰ | - | A | ۲۷۴۶۰ |
| | جمع | - | - | - | - | - | ۳۶۹۵۹۰ |

اعتبارات هزینه ای شهرداری در محلات هدف کالبدی محله محمد اباد بنجار

| برآورد اعتبار موردنیاز (هزار ریال) | اولویت اجرا | مقادیر | | | عنوان پروژه | کد پروژه | عنوان بخش |
|--|----------------|--------|----------|-----------------------|---|-------------|-------------------|
| | | تعداد | طول m | سطح ² m | | | |
| ۷۴۱۲۰ | A | - | - | ۱۹۰۰۰ | زیر سازی | ۳۴۰۲ | زیر ساخته ی |
| ۸۲۱۵۵ | | | | ۱۲۶۰ | احداث پارک محله | | |
| ۱۲۵۴۶۰ | C | - | ۲۴۱۵ | - | ایجاد جو و جدول معابر (هدایت آبهای سطحی (| ۳۴۰۵ | |
| ۲۸۱۷۳۵ | - | - | - | - | - | جمع | |



به امید آن روزی که
دگر بار لبخند امید
بر لبان کودکان
سیستانی با همت شما

بزرگواران
بازگرددد...